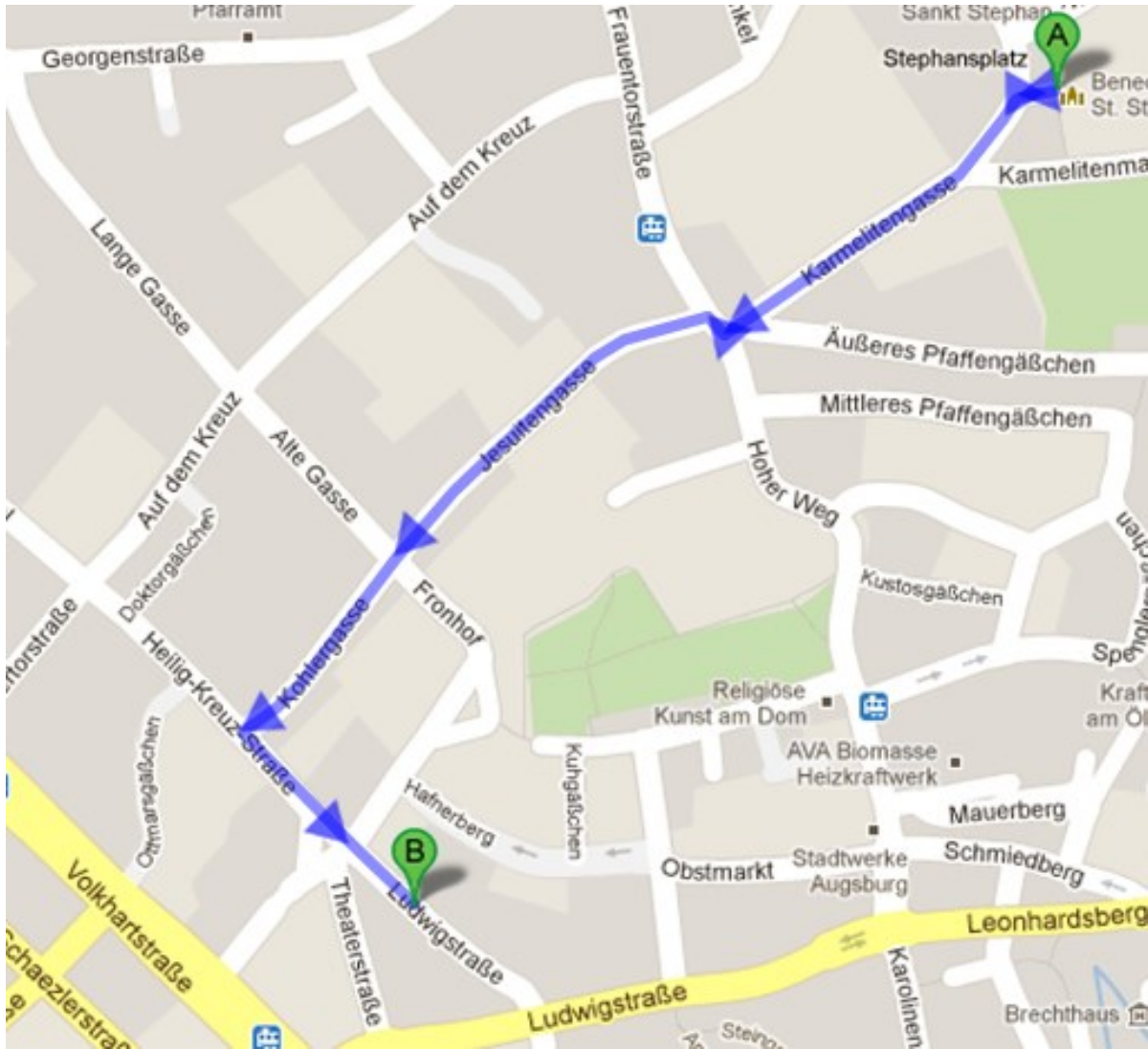


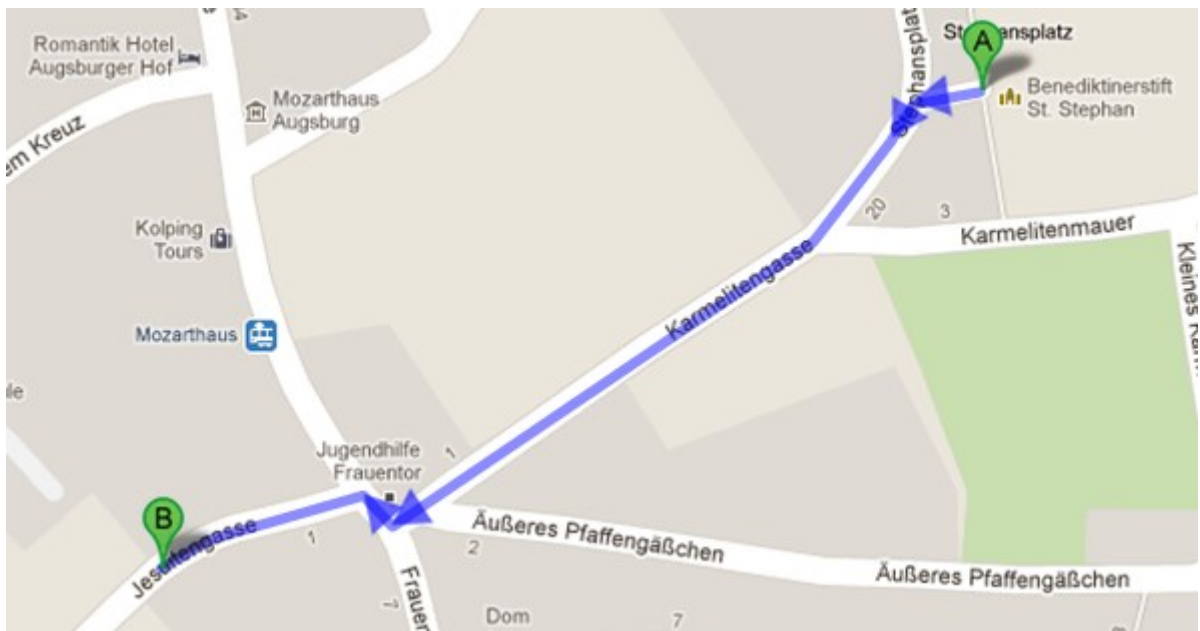
Lageplan Benediktinerstift und Zugänge



[Parkhaus Ludwigstr. 28](#), 86152 Augsburg
900 Meter, 10 Minuten zu Fuß

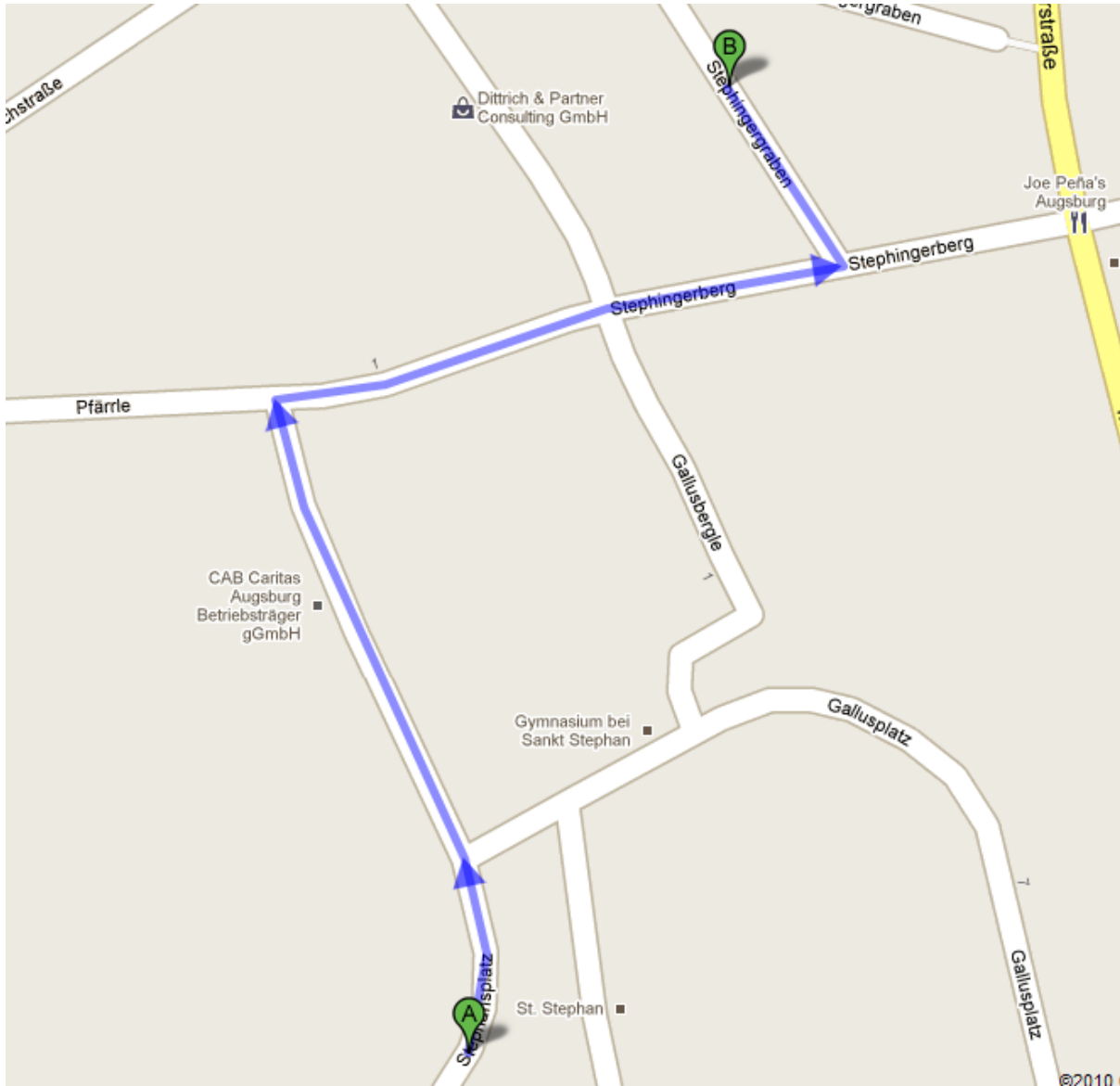


Kloster St. Stephan (A) zur [Kolping-Parkgarage](#), Jesuitengasse 10 (B)
350 Meter, 4 Minuten zu Fuß

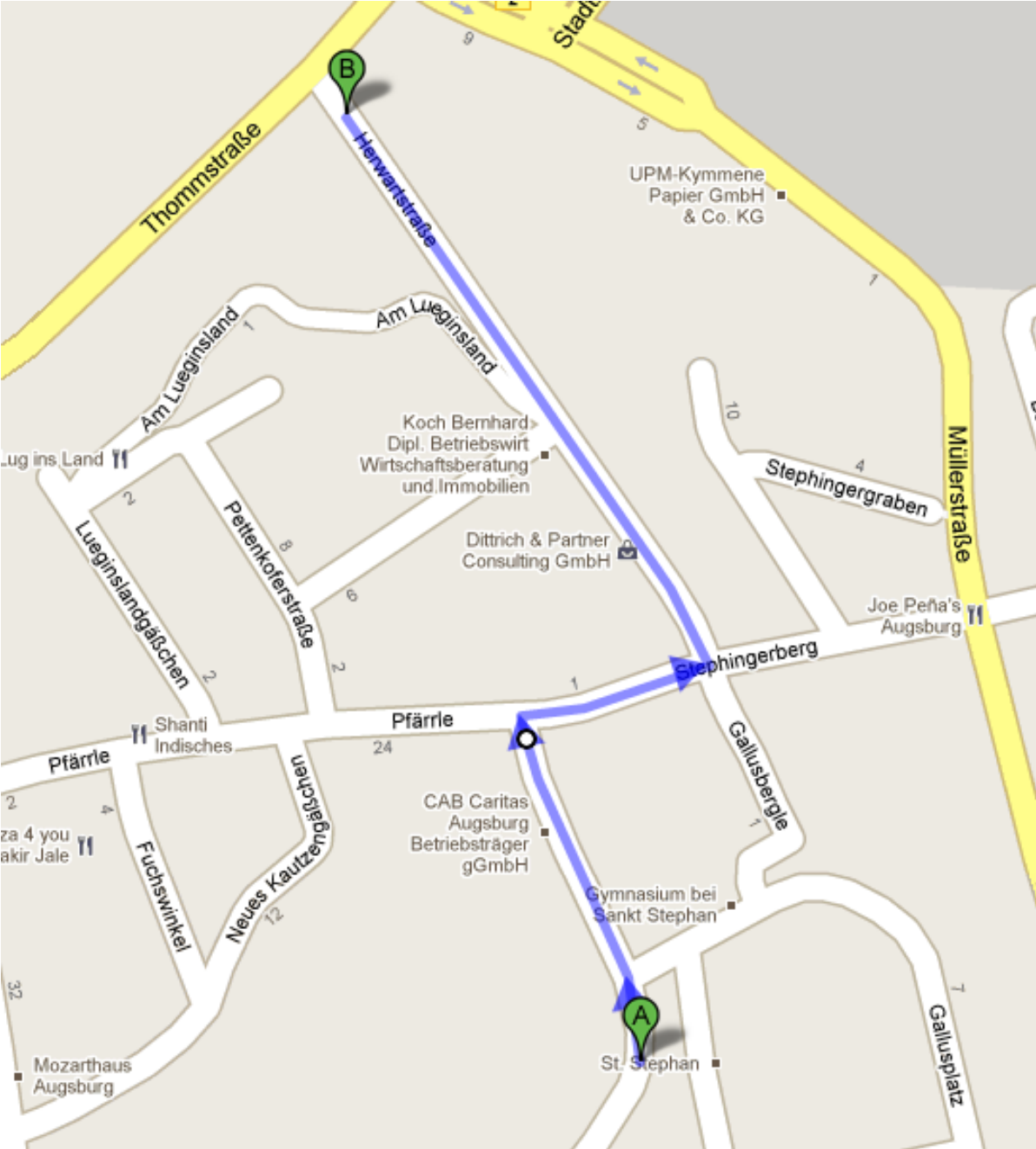


Kostenlose Parkplätze (je nach Verfügbarkeit)

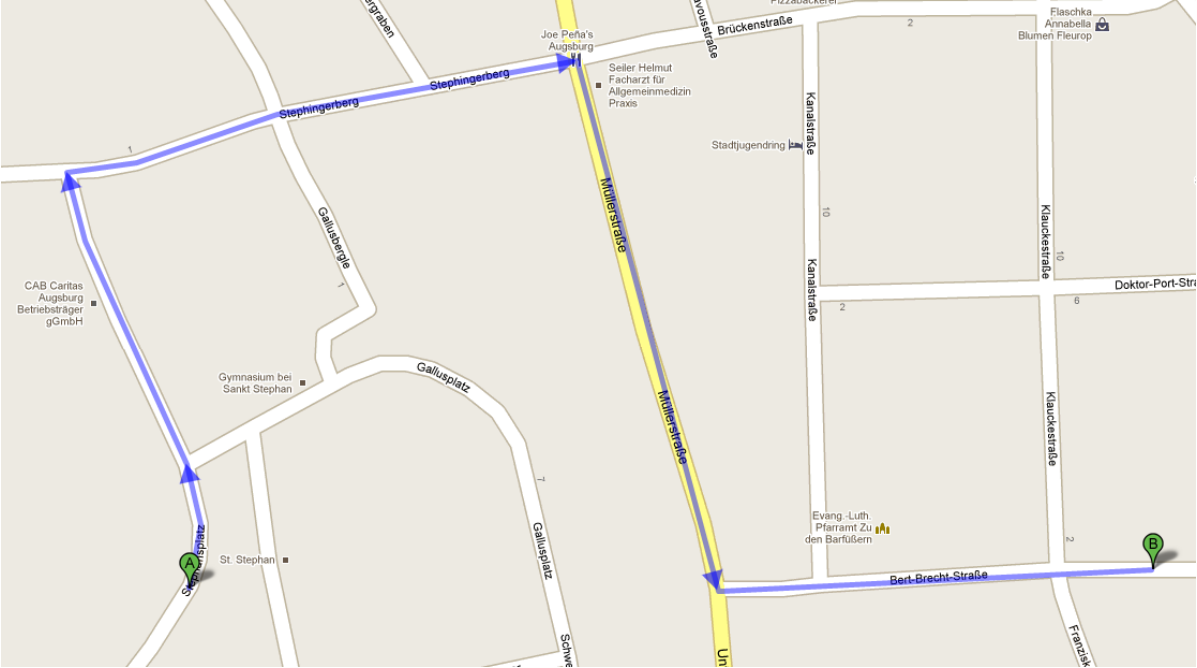
Kloster St. Stephan (A) zum Stephingergraben (B)
350 Meter, 4 Minuten zu Fuß



Kloster St. Stephan (A) zur Herwartstrasse (B)
500 Meter, 5 Minuten zu Fuß

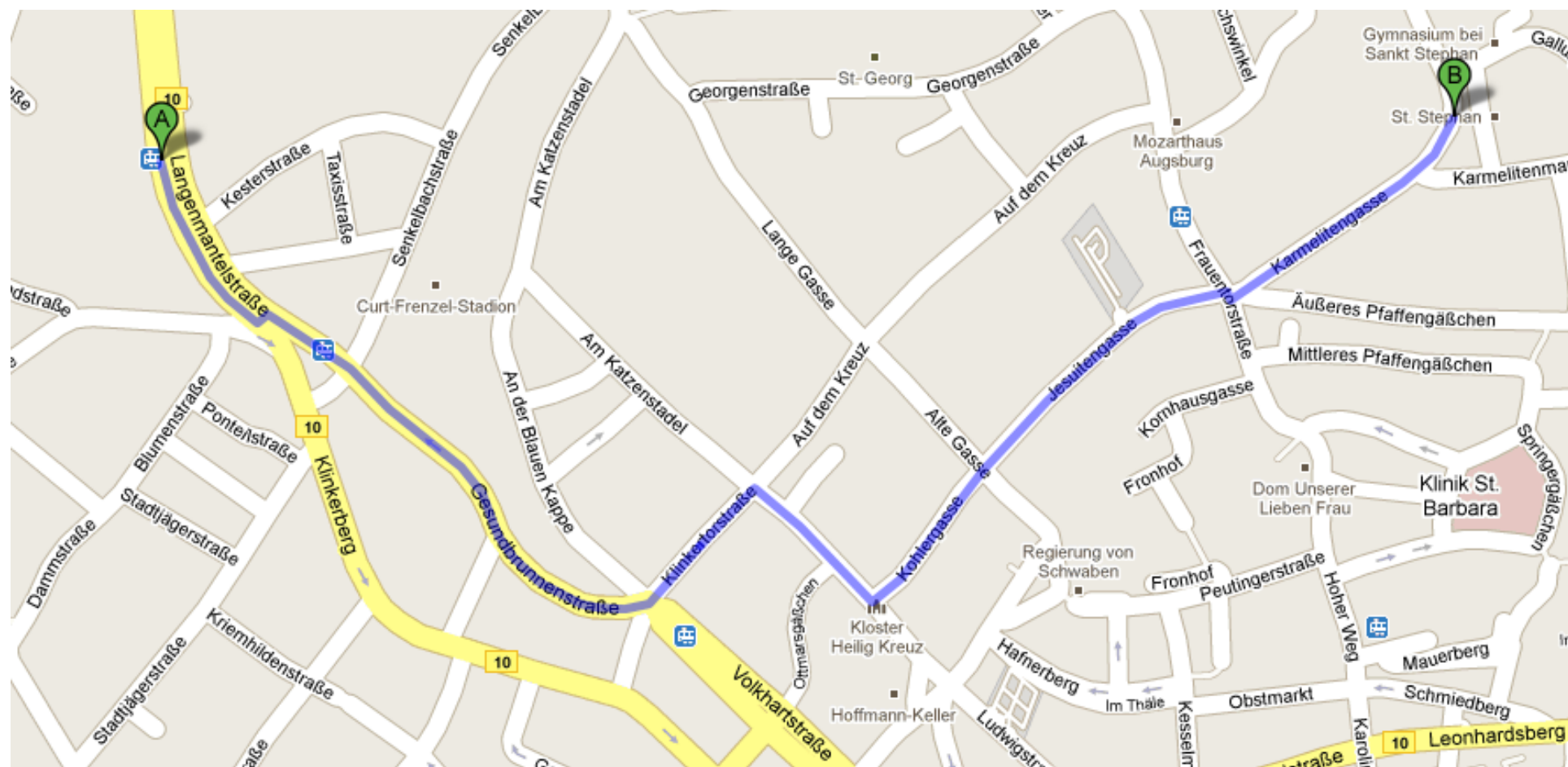


Kloster St. Stephan (A) zur Bert-Brecht-Strasse (B)
700 Meter, 8 Minuten zu Fuß



Plärrergelände, Kleiner Exerzierplatz, an der Langenmantelstraße (NICHT während der Plärrerzeiten an Ostern und im Herbst)
Infos unter <https://augsburger-plaerrer.de/>

Fußweg zur Akademie (1,6 km, 20 min), mit der Straßenbahn s. nächste Seite



Mit der Straßenbahn Linie 2 von der Wertachbrücke zum Mozarthaus

Die 450 m vom Plärrer zur Wertachbrücke kann man in 5 min zu Fuß gehen oder mit der Linie 4 fahren.

